





























Fyrromsrapporten 11.11.19 - 17.11.19

IR-bildene tas kl. 14:00

	Sløyfe nord	Felles retur	Sløyfe sør	Vanntrykk
Mandag				
Tirsdag				
Onsdag				
Torsdag				
Fredag				
Lørdag				
Søndag				

Mye av infrastrukturen på fyrrommet vårt er fra begynnelsen av 90-tallet. Driftssikkerheten er deretter. Borettslaget har ingen vaktmestertjeneste, så IR-kameraovervåking ble derfor tatt i bruk fra og med juli 2015.